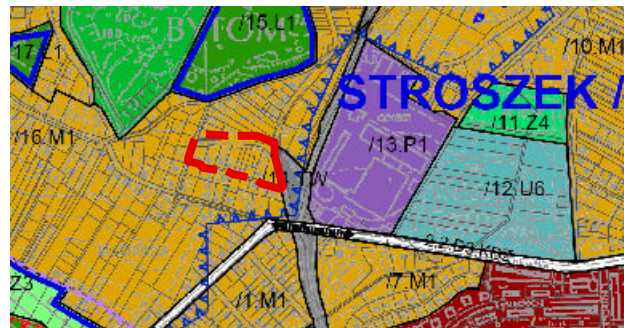


PROGNOZA ODDZIAŁYWANIA NA ŚRODOWISKO

 nieistotne oddziaływanie na środowisko

WYRYS ZE STUDIUM UWARUNKOWAŃ I KIERUNKÓW ZAGOSPODAROWANIA PRZESTRZENNEGO GMINY BYTOM PRZYJĘTEGO UCHWAŁĄ NR XVII/204/11 RADY MIEJSKIEJ W BYTOMIU Z DNIA 24 SIERPNI 2011r., ZMIENIONEGO UCHWAŁĄ NR X/120/13 RADY MIEJSKIEJ W BYTOMIU Z DNIA 25 LUTEGO 2013r.

 GRANICA TERENU OBJĘTEGO PLANEM



OZNACZENIA STUDIUM:

PRZEPISY WYKAZUJĄCE WIDOCZNE TERENY		
TERENY KOMUNIKACJI		
TERENY DRÓG	DRÓG PRINCYPALNYCH	KDZ
TERENY KOLEJOWE	TERENY KOLEJ WĄSKOŚLAKOWYCH	TW
TERENY ZABUDOWY		
MIESZKANIOWEJ	TERENY ZABUDOWY MIESZKANIOWEJ JEDNORODZINNEJ I NIEKODYFIKOWANEJ	M1
	TERENY ZABUDOWY MIESZKANIOWEJ WIELORODZINNEJ	M2
USŁUG	TERENY ZABUDOWY USŁUGOWO-KOMERCYJALNEJ	U6
PRZEMISŁOWE	TERENY ZABUDOWY PRZEMISŁOWEJ	P1
WIELKOPŁACOWE	TERENY WIELKOPŁACOWE I KAPITAŁOWE	Z4
	TERENY WIELKOPŁACOWE I WYKAZANE	Z5
TERENY OCHRONIONE PRZED ZABUDOWĄ		
ZIELONE	TERENY ZIELONE	I1
	TERENY ZIELONE POZOSTAŁE	Z3




MIASTO BYTOM

MIĘSCOWY PLAN ZAGOSPODAROWANIA PRZESTRZENNEGO PÓŁNOCNEJ CZĘŚCI MIASTA BYTOMIA, ZWANY PLANEM "BLACHÓWKA" - REJON ULIC: POLNEJ I BLACHÓWKA



SKALA 1:1000



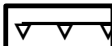


RYСУNEK PLANU- PROJEKT



ZAŁĄCZNIK NR 1 DO UCHWAŁY NRRADY MIEJSKIEJ W BYTOMIU Z DNIA 2015 r.

Legenda

ustalenia planu

-  granica obszaru objętego planem
-  linie rozgraniczające tereny o różnym przeznaczeniu lub różnych zasadach zagospodarowania
-  nieprzekraczalne linie zabudowy


przeznaczenie terenów

-  MN teren zabudowy mieszkaniowej jednorodzinnej
-  KDD teren drogi publicznej klasy dojazdowej

Informacje wynikające z przepisów odrębnych

cały obszar planu położony jest w granicach:
 - Specjalnego Obszaru Ochrony Siedlisk Natura 2000 "Podziemia Tarnogórsko-Bytomskie",
 - Głównych Zbiorników Wód Podziemnych: GZWP nr 330 Gliwice z projektowanym obszarem ochronnym, GZWP nr 327-Lubliniec-Myszków

oznaczenia graficzne niebędące ustaleniami planu

-  1234 granice i numery działek ewidencyjnych

ZESPÓŁ PROJEKTOWY:

główny projektant: mgr inż.arch. Marek Zalewski
 projektant: mgr inż. Katarzyna Daniluk-Lipińska
 asystent: mgr inż.arch.kraj. Marta Wieczorek
 asystent: mgr inż.arch. Jarosław Mach