


PROGNOZA ODDZIAŁYWANIA NA ŚRODOWISKO

 nieistotne oddziaływanie na środowisko



MIASTO BYTOM

miejskowy plan zagospodarowania przestrzennego dla terenu położonego w rejonie ulic: Witolda Gombrowicza i Tadeusza Boya-Żeleńskiego w Bytomiu



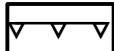
 **SKALA 1:1000**
0 5 10 20 30 40 50 m

RYSUNEK PLANU-PROJEKT



ZAŁĄCZNIK NR 1 DO UCHWAŁY NR RADY MIEJSKIEJ W BYTOMIU Z DNIA 2016 r.

Legenda

ustalenia planu

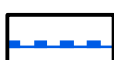
-  granica obszaru objętego planem
-  linie rozgraniczające tereny o różnym przeznaczeniu lub różnych zasadach zagospodarowania
-  nieprzekraczalna linia zabudowy

przeznaczenie terenów:


-  **US** teren usług sportu i rekreacji
-  **KDD** teren drogi publicznej klasy dojazdowej

oznaczenia i informacje wynikające z przepisów odrębnych

cały obszar planu położony jest w granicach Specjalnego Obszaru Ochrony Siedlisk Natura 2000 "Podziemia Tarnogórsko- Bytomskie"

-  granica Głównego Zbiornika Wód Podziemnych: GZWP nr 330 - Gliwice i projektowanego obszaru ochronnego GZWP nr 330 Gliwice

oznaczenia graficzne lub informacje, niebędące ustaleniami planu

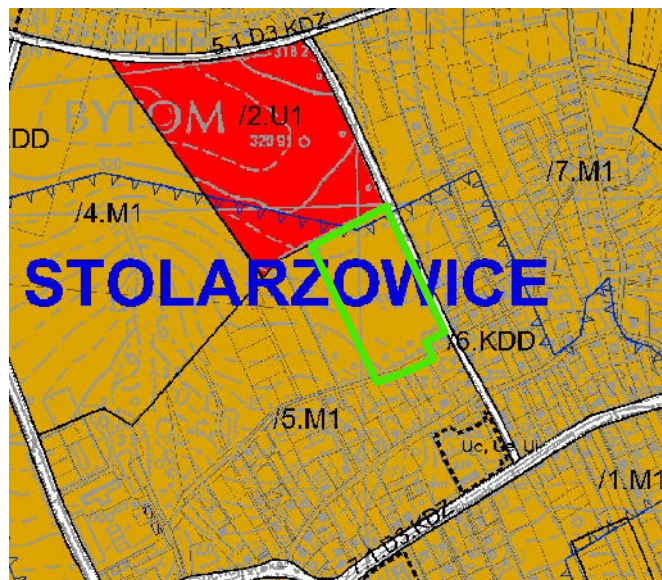
-  1234 granice i numery działek ewidencyjnych

ZESPÓŁ PROJEKTOWY:

główny projektant: mgr inż.arch. Marek Zalewski
projektant: mgr inż. Katarzyna Daniluk-Lipińska
asystent: mgr inż.arch.kraj. Marta Wieczorek
asystent: mgr inż.arch. Jarosław Mach

WYRYS ZE STUDIUM UWARUNKOWAŃ I KIERUNKÓW ZAGOSPODAROWANIA PRZESTRZENNEGO GMINY BYTOM PRZYJĘTEGO UCHWAŁĄ NR XVI/204/11 RADY MIEJSKIEJ W BYTOMIU Z DNIA 24 SIERPNIA 2011 r., ZMIENIONEGO UCHWAŁĄ NR X/120/13 RADY MIEJSKIEJ W BYTOMIU Z DNIA 25 LUTEGO 2013 r.

 GRANICA TERENU OBJĘTEGO PLANEM



OZNACZENIA STUDIUM:

PRZEZNACZENIA WIDOCZNE TERENÓW		
TERENY KOMUNIKACJI		
TERENY DRÓG	DROGI ZBIORCZE	KDZ
	DROGI DOJAZDOWE	KDD
TERENY ZABUDOWY		
MIESZKANIOWEJ	TERENY ZABUDOWY MIESZKANIOWEJ JEDNORODZINNEJ I NISKIEJ INTENSYWNOŚCI	M1
USŁUG	TERENY ZABUDOWY USŁUG KOMERCYJNYCH	U1