



MIASTO BYTOM

miejscowy plan zagospodarowania przestrzennego
dla terenu położonego w rejonie ulic:
Konstytucji i Pawła Stalmacha w Bytomiu



SKALA 1:1000







0 5 10 20 30 40 50 m

RYSUNEK PLANU

ZALĄCZNIK NR 1
DO UCHWAŁY NR
RADY MIEJSKIEJ W BYTOMIU
Z DNIA

Legenda


ustalenia planu

-  granica obszaru objętego planem
-  linie rozgraniczające tereny o różnym przeznaczeniu lub różnych zasadach zagospodarowania
-  **PU** teren zabudowy produkcyjnej, składów i magazynów oraz zabudowy usługowej
-  **ZI** teren zieleni izolacyjnej
-  **KDW** teren drogi wewnętrznej
-  nieprzekraczalne linie zabudowy


informacje wynikające z przepisów odrębnych

cały obszar planu położony jest w granicach udokumentowanego złoża węgla kamiennego „Bobrek-Miechowice”

oznaczenia graficzne lub informacje, niebędące ustaleniami planu

-  1234 granice i numery działek ewidencyjnych

wyrys ze studium uwarunkowań i kierunków zagospodarowania przestrzennego gminy Bytom

 granica obszaru objętego planem



| WYKAZ ZAKRESÓW | OPIS | SYMBOL |
|--------------------------|---------------------------|--------|
| WYKAZ ZAKRESÓW WYKONANIA | STREFA ZABUDOWY WYKONANIA | S1 |
| | STREFA ZABUDOWY WYKONANIA | S2 |
| | STREFA ZABUDOWY WYKONANIA | M1 |
| | STREFA ZABUDOWY WYKONANIA | M2 |
| | STREFA ZABUDOWY WYKONANIA | U1 |
| | STREFA ZABUDOWY WYKONANIA | U2 |
| | STREFA ZABUDOWY WYKONANIA | U3 |
| | STREFA ZABUDOWY WYKONANIA | U4 |
| | STREFA ZABUDOWY WYKONANIA | U5 |
| | STREFA ZABUDOWY WYKONANIA | U6 |
| WYKAZ ZAKRESÓW WYKONANIA | STREFA ZABUDOWY WYKONANIA | P1 |
| | STREFA ZABUDOWY WYKONANIA | P2 |
| | STREFA ZABUDOWY WYKONANIA | P3 |
| | STREFA ZABUDOWY WYKONANIA | P4 |
| | STREFA ZABUDOWY WYKONANIA | P5 |
| | STREFA ZABUDOWY WYKONANIA | P6 |
| | STREFA ZABUDOWY WYKONANIA | P7 |
| | STREFA ZABUDOWY WYKONANIA | P8 |
| | STREFA ZABUDOWY WYKONANIA | P9 |
| | STREFA ZABUDOWY WYKONANIA | P10 |
| WYKAZ ZAKRESÓW WYKONANIA | STREFA ZABUDOWY WYKONANIA | Z1 |
| | STREFA ZABUDOWY WYKONANIA | Z2 |
| | STREFA ZABUDOWY WYKONANIA | Z3 |
| | STREFA ZABUDOWY WYKONANIA | Z4 |
| | STREFA ZABUDOWY WYKONANIA | Z5 |
| | STREFA ZABUDOWY WYKONANIA | Z6 |
| | STREFA ZABUDOWY WYKONANIA | Z7 |
| | STREFA ZABUDOWY WYKONANIA | Z8 |
| | STREFA ZABUDOWY WYKONANIA | Z9 |
| | STREFA ZABUDOWY WYKONANIA | Z10 |

ZESPÓŁ PROJEKTOWY:
główny projektant: mgr inż. Marek Załowski
projektant: mgr inż. Katarzyna Daniluk-Lipńska