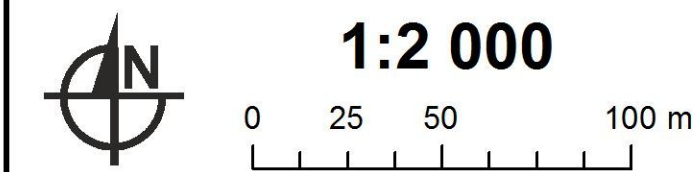


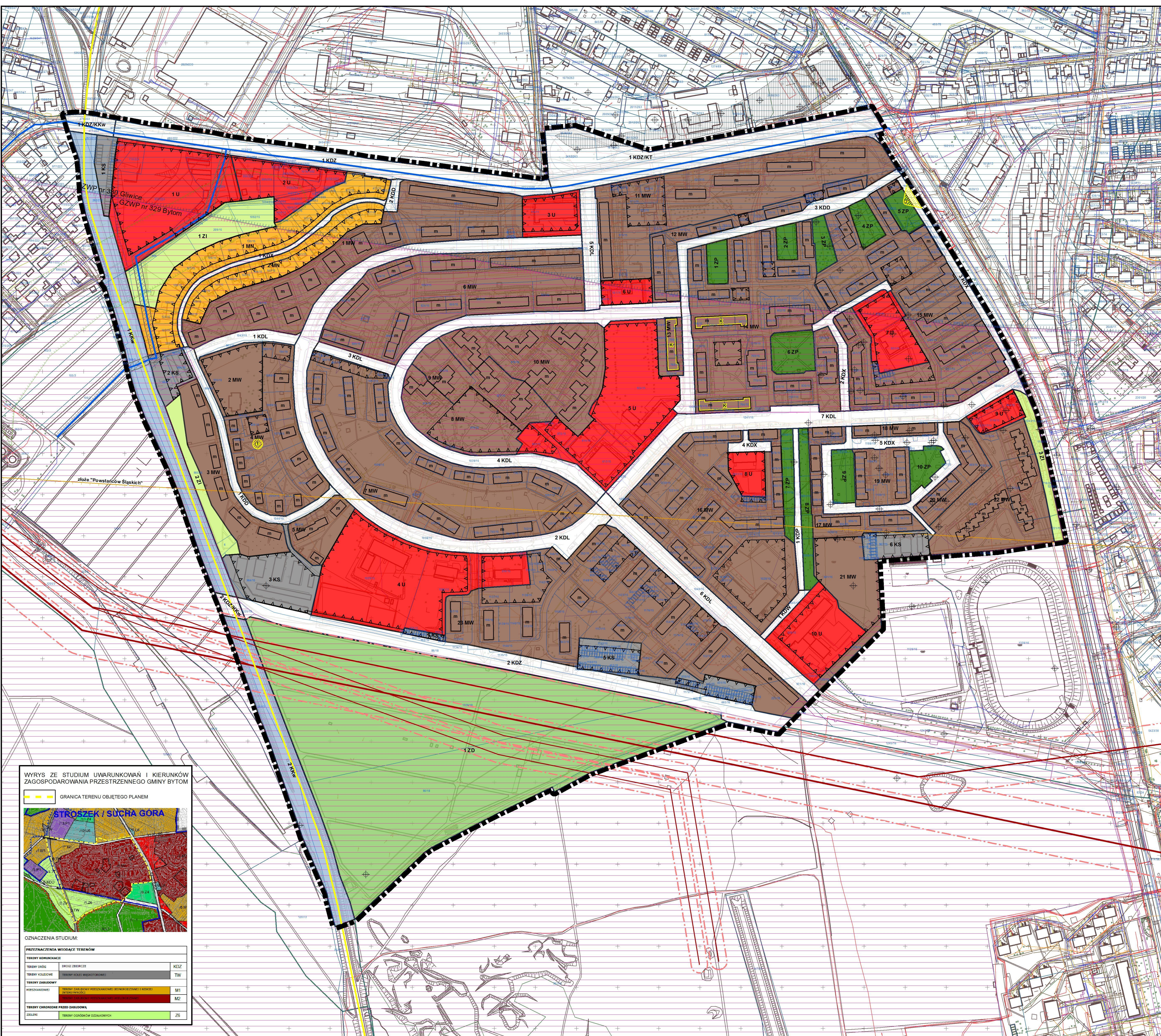


**MIEJSOWY PLAN
ZAGOSPODAROWANIA
PRZESTRZENNEGO TERENU
POŁOŻONEGO W REJONIE ULIC:
STRZELCÓW BYTOMSKICH
I TYSIĄCLECIA W BYTOMIU**

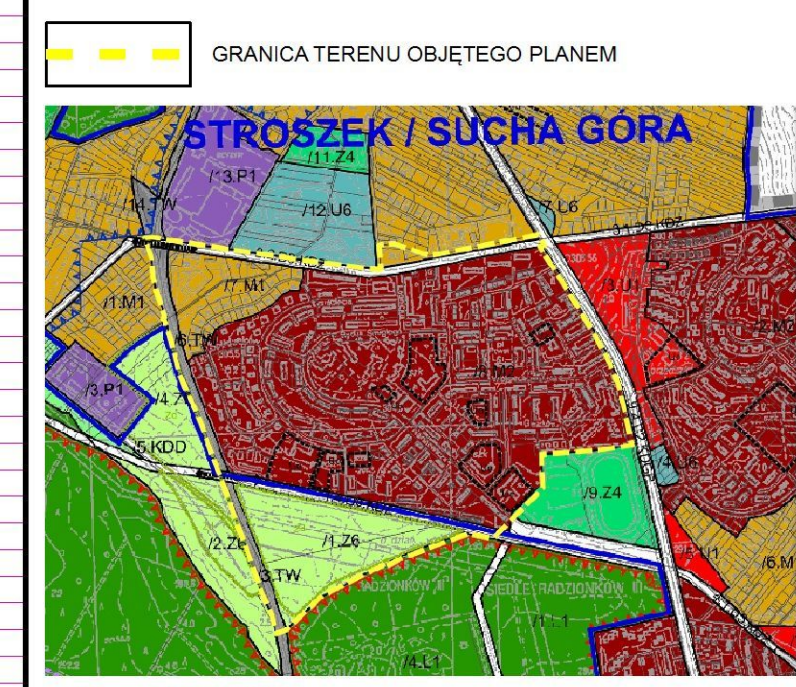


**ZAŁĄCZNIK NR 1
DO UCHWAŁY NR.....
RADY MIEJSKIEJ Z DNIA
RYSUNEK PLANU**

- LEGENDA**
- Ustalenia planu:**
- granica obszaru objętego planem
 - linie rozgraniczające tereny o różnym przeznaczeniu lub różnych zasadach zagospodarowania
 - MN teren zabudowy mieszkaniowej jednorodzinnej
 - MW teren zabudowy mieszkaniowej wielorodzinnej
 - U teren zabudowy usługowej
 - KS teren obsługi komunikacji samochodowej
 - ZP teren zieleni urządzonej
 - ZI teren zieleni izolacyjnej
 - ZD teren rodzinnych ogrodów działkowych
 - KDG/KT teren drogi publicznej klasy zbiorczej z torowiskiem tramwajowym
 - KDZ teren drogi publicznej klasy zbiorczej
 - KDL teren drogi publicznej klasy lokalnej
 - KDD teren drogi publicznej klasy dojazdowej
 - KDX teren publicznego ciągu pieszo – jezdno
 - KDP teren publicznego ciągu pieszego
 - KDW teren drogi wewnętrznej
 - KDZ/KKw teren skrzyżowania drogi publicznej klasy zbiorczej i linii kolejowej wąskotorowej
 - KKw teren komunikacji kolejowej - kolej wąskotorowa
 - nieprzekraczalne linie zabudowy
 - obiekt budowlany o wartościach kulturowych - torowisko kolejki wąskotorowej, ujęty w gminnej ewidencji zabytków
 - 1) obiekty małej architektury o wartościach kulturowych ujęte w gminnej i wojewódzkiej ewidencji zabytków
 - strefa ekspozycji obiektu małej architektury
 - K budynki objęte ochroną konserwatorską w planie, oznaczone literą "K"
 - m istniejące budynki mieszkalne oznaczone literą "m"
- Oznaczenia lub informacje wynikające z przepisów odrębnych:**
- granica złoża węgla kamiennego "Powstańców Śląskich"
 - granica Głównego Zbiornika Wód Podziemnych GZWP nr 330 Gliwice
 - projektowana granica i obszar ochrony Głównego Zbiornika Wód Podziemnych GZWP nr 330 Gliwice
 - granica Głównego Zbiornika Wód Podziemnych GZWP nr 329 Bytom
 - projektowana granica i obszar ochrony Głównego Zbiornika Wód Podziemnych GZWP nr 329 Bytom
- Informacje niebędące ustaleniami planu:**
- granice i numery działek ewidencyjnych
 - zlikwidowane szyby porudne
 - orientacyjny zasięg zakończonej płytkiej eksploatacji rudnej
 - orientacyjny zasięg płytkich wód gruntowych o głębokości do 1,0 m p.p.t.
 - dwutorowa linia elektroenergetyczna 400 kV Wielopole – Joachimów + Rokitnica – Łagisza wraz z pasem technologicznym
 - linia elektroenergetyczna 220 kV Blachownia – Łagisza wraz z pasem technologicznym
 - linia elektroenergetyczna 110 kV wraz z pasem technologicznym
 - wodociąg magistralny DN 500
 - wodociąg magistralny DN 600 wraz ze strefą techniczną



**WYRYS ZE STUDIUM UWARUNKOWAŃ I KIERUNKÓW
ZAGOSPODAROWANIA PRZESTRZENNEGO GMINY BYTOM**



OZNACZENIA STUDIUM:

PRZEZNACZENIA WODOCIE TENIÓW	
TERENY KOMUNIKACJI	KDZ
TERENY DRÓG	DRÓG ZBIORCZYCH
TERENY KOLEJOWE	TERENY KOLEI WĄSKOTOROWYCH
TERENY ZABUDOWY	M1
MIEZKANDAROWE	M2
TERENY CHRONIONE PRZED ZABUDOWĄ	ZS
ZIELONI	TERENY OGRÓDKÓW DZIAŁKOWYCH

ZESPÓŁ PROJEKTOWY:
główny projektant: mgr inż. arch. Bartosz Malczyk
projektant: mgr inż. arch. Marek Zalewski
projektant: mgr inż. arch. Jarosław Mach