


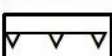




Legenda

ustalenia planu


-  granica obszaru objętego planem
-  linie rozgraniczające tereny o różnym przeznaczeniu lub różnych zasadach zagospodarowania
-  teren zabudowy mieszkaniowej jednorodzinnej
-  nieprzekraczalne linie zabudowy

informacje wynikające z przepisów odrębnych


cały obszar planu położony jest w granicach udokumentowanego złoża węgla kamiennego „Centrum”
cały obszar planu położony jest w granicach udokumentowanego złoża węgla kamiennego „Centrum I”

oznaczenia graficzne lub informacje, niebędące ustaleniami planu

cały obszar planu położony jest w granicach byłego obszaru i terenu górniczego Bytom - Centrum I (wykreślony z rejestru obszarów górniczych na podstawie decyzji ministra Środowiska znak: DGK-VI.4771.18.2017.IK.4 z dnia 31.05.2017 r.)

-  granice i numery działek ewidencyjnych


wrys ze studium uwarunkowań i kierunków zagospodarowania przestrzennego gminy Bytom


 granica obszaru objętego planem



TERENY ZABUDOWY	TERENY ZABUDOWY MIESZKANIOWEJ JEDNORODZINNEJ	M1
TERENY ZABUDOWY WIELKOPŁYTKOWEJ		
TERENY ZABUDOWY WIELKOPŁYTKOWEJ		U6
TERENY ZABUDOWY WIELKOPŁYTKOWEJ		PU
TERENY ZABUDOWY WIELKOPŁYTKOWEJ		Z3
TERENY ZABUDOWY WIELKOPŁYTKOWEJ		Z4
TERENY ZABUDOWY WIELKOPŁYTKOWEJ		W4

SKUTKI USTALEŃ MIEJSCOWEGO PLANU ZAGOSPODAROWANIA PRZESTRZENNEGO TERENU POŁOŻONEGO W REJONIE ULICY CEGIELNIANEJ W BYTOMIU

-  wprowadzenie terenów zabudowy mieszkalnej jednorodzinnej

	EKOID 40-236 Katowice ul. Łączna 3/40 zal. 1	
	Temat: Prognoza oddziaływania na środowisko miejscowego planu zagospodarowania przestrzennego terenu położonego w rejonie ulicy Cegielnianej w Bytomiu	
Data	Tytuł:	Skala:
07.2017r	Mapa prognozy oddziaływania na środowisko	1:1000