MIEJSCOWY PLAN ZAGOSPODAROWANIA PRZESTRZENNEGO ŚRÓDMIEŚCIA BYTOMIA ORAZ TERENU POŁOŻONEGO W REJONIE UL. WROCŁAWSKIEJ W BYTOMIU - CZĘŚĆ 2

ZAŁACZNIK NR 1
- PLANSZA NR 1
DO UCHWAŁY NR 21
RADY MIEJSKIEJ W BYTOMIU
Z DNIA ..... 2021 R.

WYRYS ZE STUDIUM UWARUNKOWAŃ I KIERUNKÓW ZAGOSPODAROWANIA PRZESTRZENNEGO

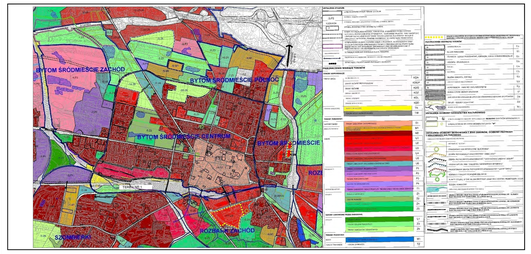

SCHEMAT JEDNOSTEK STRUKTURALNYCH

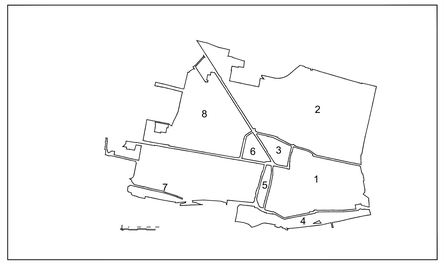

OZNACZENIA:

USTALENIA PLANU

- GRANICA OBSZARU OBJĘTEGO PLANEM
- LINIE ROZGRANICZAJĄCE TERENY O RÓŻNYM PRZEZNACZENIU LUB RÓŻNYCH ZASADACH ZAGOSPODAROWANIA
- 1.1MW — NUMERY TERENÓW I TERENOWE OKREŚLAJĄCE PRZEZNACZENIE TERENÓW WYZNACZONYCH LINIAMI ROZGRANICZAJĄCYMI
- MW — TERENY ZABUDOWY MIESZKANIOWEJ
- MU — TERENY ZABUDOWY MIESZKANIOWO-USŁUGOWEJ
- U — TERENY ZABUDOWY USŁUGOWEJ
- UC — TERENY ZABUDOWY OBIEKTÓW HANDLU O POWIERZCHNI SPRZEDAŻY POWYŻEJ 2000M²
- US — TERENY ZABUDOWY USŁUG SPORTU I REKREACJI
- UP — TERENY ZABUDOWY USŁUGOWO-PRODUKCYJNEJ
- ZP — TERENY ZIELENI URZĄDZONEJ
- ZC — TERENY CMENTARZY
- ZD — TERENY OGRODÓW DZIAŁKOWYCH
- IT — TERENY INFRASTRUKTURY TECHNICZNEJ
- KDG — TERENY DRÓG PUBLICZNYCH KLASY GŁÓWNEJ
- KDZ — TERENY DRÓG PUBLICZNYCH KLASY ZBIORCZEJ
- KDL — TERENY DRÓG PUBLICZNYCH KLASY LOKALNEJ
- KDD — TERENY DRÓG PUBLICZNYCH KLASY DOJAZDOWEJ
- KDG/KK — TERENY ŚWIADCZENIA DRÓG PUBLICZNYCH KLASY GŁÓWNEJ I TERENÓW INFRASTRUKTURY KOLEJOWEJ
- KK/KDG — TERENY ŚWIADCZENIA TERENÓW INFRASTRUKTURY KOLEJOWEJ I TERENÓW DRÓG PUBLICZNYCH KLASY GŁÓWNEJ
- KK/KDZ — TERENY ŚWIADCZENIA TERENÓW INFRASTRUKTURY KOLEJOWEJ I TERENÓW DRÓG PUBLICZNYCH KLASY ZBIORCZEJ
- KDX — TERENY CIĄGÓW PIESZO-JEZDNYCH
- KX — TERENY PIESZE
- KDP — TERENY PLACÓW
- KDP/ZP — TERENY PLACÓW, TERENY ZIELENI URZĄDZONEJ
- KDP/KDD — TERENY PLACÓW, TERENY DRÓG PUBLICZNYCH KLASY DOJAZDOWEJ
- KDP/KDL/ZP — TERENY PLACÓW, TERENY DRÓG PUBLICZNYCH KLASY LOKALNEJ, TERENY ZIELENI URZĄDZONEJ
- KDP/KDD/ZP — TERENY PLACÓW, TERENY DRÓG PUBLICZNYCH KLASY DOJAZDOWEJ, TERENY ZIELENI URZĄDZONEJ
- KDT — TERENY KOMUNIKACJI TRAMWAJOWEJ
- KDT/KX — TERENY KOMUNIKACJI TRAMWAJOWEJ, TERENY PIESZE
- KK — TERENY INFRASTRUKTURY KOLEJOWEJ
- KWP — TERENY KOMUNIKACJI - RUCH PRZESIĘDZKOWY
- OBOWIĄZUJĄCE LINIE ZABUDOWY
- NIEPRZEKRACZALNE LINIE ZABUDOWY
- STREFA DOMINACJI ZIELENI
- STREFA PODCIENI
- STREFA IZTNIEJĄCYCH PRZEJAZ I PRZEJAZDÓW BRAMNYCH STANOWIĄCYCH KONTYNUACJĘ DRÓG PUBLICZNYCH
- GRANICA OBSZARU NIEODPOWIEDNIO NA DEFORMACJE I WSTRZĄSY
- OBIEKTY ZABYTKOWE, DLA KTÓRYCH ZAKRES OCHRONY KONSERWATORSKIEJ POKAZANO SZCZEGÓŁOWO NA PLANSZY NR 2
- OBSZARY ZABYTKOWE, DLA KTÓRYCH ZAKRES OCHRONY KONSERWATORSKIEJ POKAZANO SZCZEGÓŁOWO NA PLANSZY NR 2

OZNACZENIA ELEMENTÓW OBOWIĄZUJĄCYCH NA PODSTAWIE PRZEPISÓW ODRĘBNYCH

- GRANICA TERENÓW ZAMKNIĘTYCH
- ŚLIDZA WIĘZLA KAMIENNEGO:
  "BYTOM I" NR 3001
  "CENTRUM I" NR 101/17
  "CENTRUM - SZOMBIERKI" NR 329
  "BYTOM II" NR 3002
  "BYTOM III" NR 3003
  "BYTOM IV" NR 3006
  "SKOBIEŃ - MIECHOWICE" NR 331
- GRANICE OBSZARU GÓRNICZEGO "BYTOM III-ZD"
- GRANICE TERENU GÓRNICZEGO "BYTOM III-ZD"
- ZASIĘG 50 METRÓW OD GRANICY CMENTARZA
- ZASIĘG 150 METRÓW OD GRANICY CMENTARZA

OZNACZENIA ELEMENTÓW INFORMACYJNYCH:

- GRANICE I NUMERY DZIAŁEK EWIDENCYJNYCH
- BUDYNKI I OBIEKTY BUDOWLANE
- PRZEBIEG PROJEKTOWANEJ OBWODNICY ŚRÓDMIEŚCIA
- PRZEBIEG WODOCIĄGU MAGISTRALNEGO PE 630 mm
- PRZEBIEG LINII NAPOWETRZNEJ WYSOKIEGO NAPIĘCIA 110 kV
- STREFA OCHRONNA OD LINII NAPOWETRZNEJ WYSOKIEGO NAPIĘCIA 110 kV
- PRZEBIEG SIECI CIEPŁOWNICZEJ 2Dn 800
- PRZEBIEG SIECI CIEPŁOWNICZEJ 2Dn 300
- PRZEBIEG GŁÓWNYCH ISTNIEJĄCYCH I PLANOWANYCH ŚCIEŻEK ROWEROWYCH
- GRANICA FLARA OCHRONNEGO W PORZĄDKU WIĘZŁA KAMIENNEGO DLA OBSZARU ŚRÓDMIEŚCIA BYTOMIA

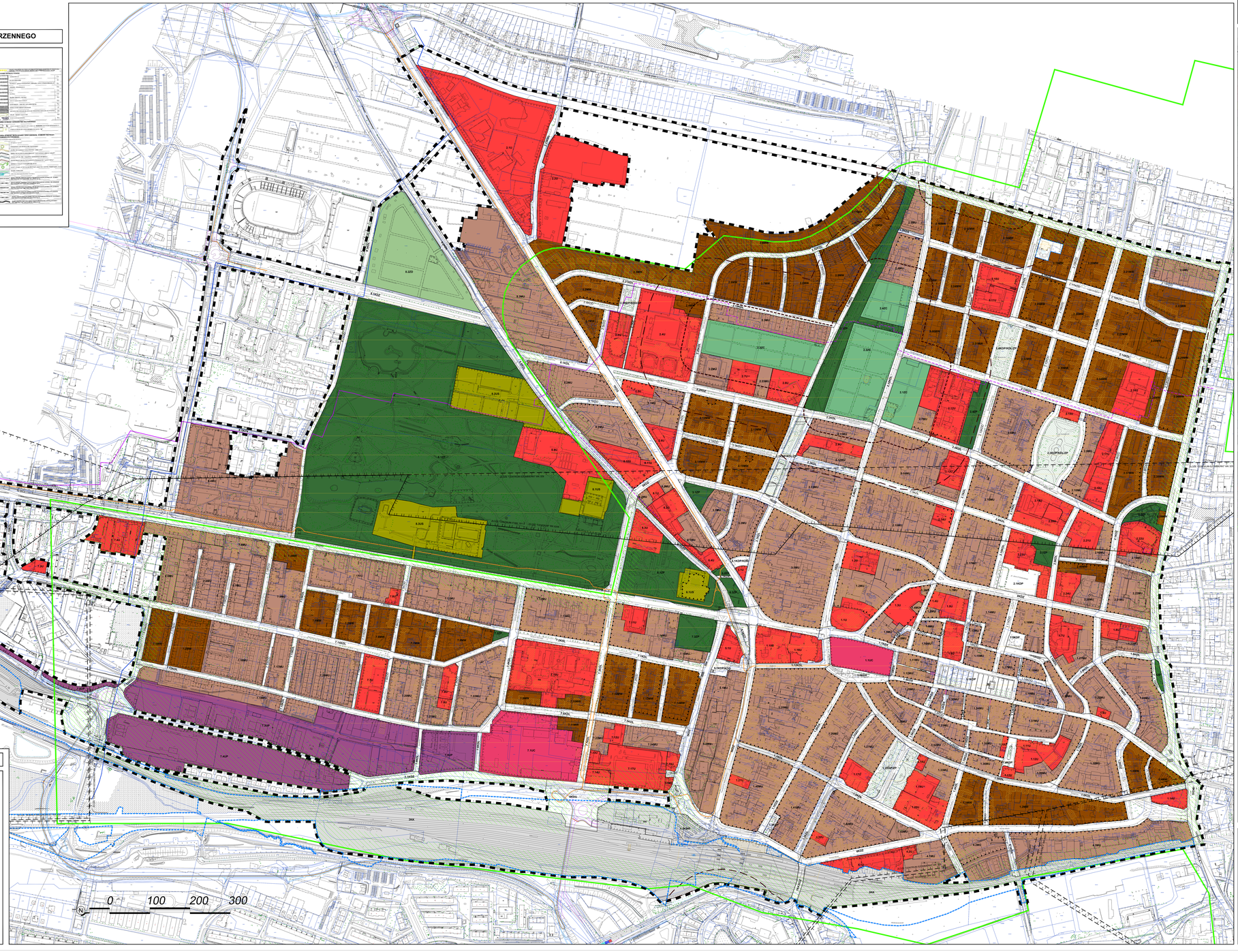

Wykonawca dokumentacji projektowej:
P.A. NOVA S.A.
44-100 Gliwice, ul.Górnych Wałów 41, NIP 631-020-84-17
tel.: (+48 32) 400 41 03 fax: 400 42 01
e-mail: pracownia@pa-nova.com.pl, www.pa-nova.com.pl

Temat dokumentacji projektowej: MIEJSCOWY PLAN ZAGOSPODAROWANIA PRZESTRZENNEGO ŚRÓDMIEŚCIA BYTOMIA ORAZ TERENU POŁOŻONEGO W REJONIE UL. WROCŁAWSKIEJ W BYTOMIU - CZĘŚĆ 2

Symbol dokumentacji projektowej: **T485/ZA/2015**

Tytuł rysunku: **RYSUNEK PLANU**
PLANSZA NR 1 - PODSTAWOWA

Skala rysunku: **1:1000** Ilość arkuszy: 1 Arkusz numer: **VI**

Opracował:					
mgr inż. arch. **Katarzyna Blondek**	Zespołowi urbanistów i architektów	KT-386	Data 11.2021 r.	Podpis	
mgr inż. arch. **Sławomir Tryon**	Zespołowi urbanistów i architektów	KT-387	Data 11.2021 r.	Podpis	
mgr inż. arch. **Sylwia Jendryszek**	Zespołowi urbanistów i architektów		Data 11.2021 r.	Podpis	
mgr **Dominika Chalim-Partes**	Zespołowi urbanistów		Data 11.2021 r.	Podpis	
inż. **Leszek Sobiera**	Zespołowi geodezja, inf.		Data 11.2021 r.	Podpis	
mgr inż. arch. **Bożena Bałosz**	Zespołowi urbanistów i architektów		Data 11.2021 r.	Podpis	
dr inż. arch. **Stanisław Lassek**	Zespołowi urbanistów i architektów	KT-141	Data 11.2021 r.	Podpis	

Sprawdził: Zespołowi urbanistów i architektów

Dyrektor Projektowy: Zespołowi urbanistów i architektów