
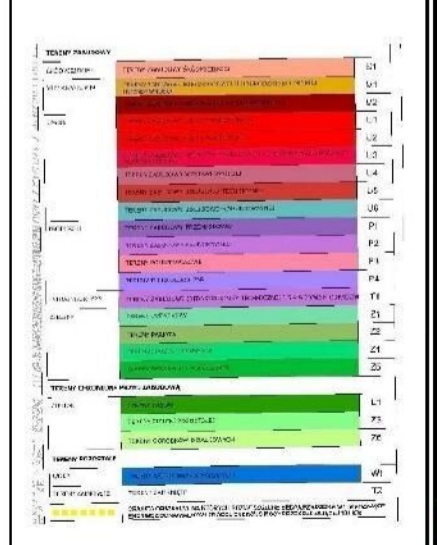
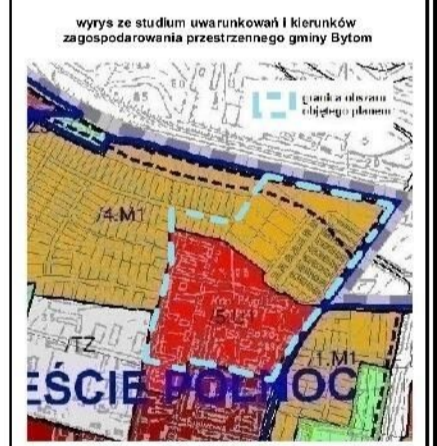



**MIEJSCOWY PLAN
 ZAGOSPODAROWANIA
 PRZESTRZENNEGO DLA
 TERENU POŁOŻONEGO
 W REJONIE ULIC: DWORSKIEJ,
 STRZELCÓW BYTOMSKICH
 I STANISŁAWA WITCZAKA W BYTOMIU
 - ETAP I**


1:1 000
 0 12,5 25 50 m

**ZALĄCZNIK NR 1
 DO UCHWAŁY NR.....
 RADY MIEJSKIEJ W BYTOMIU
 Z DNIA
 RYSUNEK PLANU**

- LEGENDA**
- Ustalenia planu:
- granica obszaru objętego planem
 - linie rozgraniczające tereny o różnym przeznaczeniu lub różnych zasadach zagospodarowania
 - MND teren zabudowy mieszkaniowej jednorodzinnej i małych domów mieszkalnych
 - MWU teren zabudowy mieszkaniowej wielorodzinnej i usługowej
 - ZP teren zieleni urządzonej
 - KDD teren drogi publicznej klasy dojazdowej
 - KDZ teren drogi publicznej klasy zbiorczej
 - nieprzekraczalne linie zabudowy
 - 1 budynek o wartościach kulturowych ujęty w gminnej ewidencji zabytków i objęty ochroną w planie
 - strefa oddziaływania napowietrznej linii elektroenergetycznej 110 kV
- Oznaczenia lub informacje wynikające z przepisów odrębnych:
- granica udokumentowanego zleża węgla kamiennego "Centrum" nr systemowy 8206
 - granica udokumentowanego zleża węgla kamiennego "Centrum II" nr systemowy 19117
 - granica udokumentowanego zleża węgla kamiennego "Rozbark" nr systemowy 330
- Informacje niebędące ustaleniami planu:
- granica administracyjna miasta
 - granice i numery działek ewidencyjnych
 - napowietrzna linia elektroenergetyczna 110 kV
- Na całym obszarze planu prowadzona była płytką eksploatacja rudna.



ZESPÓŁ PROJEKTOWY:
 główny projektant: mgr inż. arch. Marek Zalewski
 projektant: mgr inż. Katarzyna Daniluk-Lipińska
 projektant: mgr inż. arch. Bartosz Malczyk

Skutki ustaleń projektu MPZP

Korzystne dla środowiska


Utrzymanie istniejących terenów biologicznie czynnych w formie zieleni urządzonej

Mało znaczące dla środowiska

Przekształcenie terenów biologicznie czynnych na rzecz terenów zabudowymieszaniowej jednorodzinnej

Przekształcenie terenów garaży i miejsc postojowych w tereny zabudowy mieszkaniowej jednorodzinnej

Mapa przeskalowana do skali 1:2000 z mapy oryginalnej w skali 1:1000


EKID 40-302 Katowice ul.gen.H Le Ronda 76 zał. 1
 Temat: Prognoza oddziaływania na środowisko miejscowego planu zagospodarowania przestrzennego dla terenu położonego w rejonie ulic: Dworskiej, Strzelców Bytomskich i Stanisława Witczaka w Bytomiu - etap I

Data	Tytuł: Mapa prognozy oddziaływania na środowisko	Skala
12-2021		1:2000